



Znak: GZ.680.25.2023

Praca Na Zielono
Adam Jeż
ul. Andrzeja Struga 16 lok. 414
90-513 Łódź

W odpowiedzi na pismo z dnia 28 sierpnia 2023 roku w sprawie udzielenia informacji w zakresie określenia przeznaczenia terenów chronionych akustycznie na podstawie faktycznego zagospodarowania terenu w odległości min. 100 metrów od działek ewidencyjnych nr 589, 590/1, 590/2, 616 i 617 obręb Prażmów, na podstawie art. 113 i art. 115 ustawy z dnia 27 kwietnia 2001 r. Prawo ochrony środowiska (t. j. Dz. U. z 2022 r., poz. 2556 ze zm.) oraz Rozporządzenia Ministra Środowiska z dnia 14 czerwca 2007 r. w sprawie dopuszczalnych poziomów hałasu w środowisku (t. j. Dz. U. z 2014 r. poz. 112 ze zm.), określám następujące faktyczne zagospodarowanie i wykorzystanie terenu inwestycji oraz standardy jakości środowiska akustycznego najbliższej położonych terenów usytuowanych w przewidywanym potencjalnym zasięgu oddziaływania akustycznego (w odległości min. 100 metrów) dla potrzeb opracowania z zakresu oceny oddziaływania na środowisko (dane zaczerpnięte z EGiB i e-mapy GEO-SYSTEM):

Faktyczne zagospodarowanie i wykorzystanie terenu na którym będzie zlokalizowane przedsięwzięcie pn. „ Stacja demontażu pojazdów wycofanych z eksploatacji, z uwzględnieniem przetwarzania oraz zbierania odpadów na terenie działek ewidencyjnych: 589, 590/1, 590/2, 616 i 617 obręb Prażmów”


- **589, obręb Prażmów** – w ewidencji gruntów i budynków cała działka oznaczona jest jako teren przemysłowy. Część działki **objęta jest miejscowym planem zagospodarowania przestrzennego** i oznaczona jest jako teren zabudowy magazynowo-składowej (podstawowe przeznaczenie gruntów) wraz z usługami handlu (przeznaczenie uzupełniające) oraz jako droga dojazdowa, wewnętrzna. Na działce znajduje się budynek mieszkalny.

- **590/1, obręb Prażmów** - w ewidencji gruntów i budynków cała działka oznaczona jest jako teren przemysłowy. Na działce znajduje się budynek mieszkalny.

- **590/2, obręb Prażmów** - w ewidencji gruntów i budynków cała działka oznaczona jest jako teren przemysłowy.

- **616, obręb Prażmów** - w ewidencji gruntów i budynków cała działka oznaczona jest jako teren przemysłowy.

- **617, obręb Prażmów** - w ewidencji gruntów i budynków działka oznaczona jest jako teren przemysłowy, rolny i łąk.



Faktyczne zagospodarowanie i wykorzystanie terenów zlokalizowanych w odległości min. 100 metrów od działek ewidencyjnych nr 589, 590/1, 590/2, 616 i 617 obręb Prażmów, gm. Burzenin:

- 1) Tereny położone na **północ** od działek będących przedmiotem opinii o klasyfikacji akustycznej oznaczone numerami działek:

- **585, obręb Prażmów** – w ewidencji gruntów i budynków cała działka oznaczona jest jako teren rekreacyjno-wypoczynkowy na którym znajduje się plac zabaw. Teren rekreacyjno-wypoczynkowy jest **chroniony akustycznie**, dla którego z w/w rozporządzeniem dopuszczalny poziom hałasu wynosi 45 dB dla pory nocy i 55 dB dla pory dnia. Teren chroniony akustycznie znajduje się w bezpośrednim sąsiedztwie z działką nr 589, obręb Prażmów.

- **586, obręb Prażmów** - w ewidencji gruntów i budynków cała działka oznaczona jest jako teren gruntów rolnych zabudowanych. Teren zabudowy zagrodowej jest **chroniony akustycznie**, dla którego z w/w rozporządzeniem dopuszczalny poziom hałasu wynosi 45 dB dla pory nocy i 55 dB dla pory dnia. Teren chroniony akustycznie znajduje się w bezpośrednim sąsiedztwie z działką nr 589, obręb Prażmów.

- **588, obręb Prażmów** – w ewidencji gruntów i budynków cała działka oznaczona jest jako teren gruntów rolnych zabudowanych. Teren zabudowy zagrodowej jest **chroniony akustycznie**, dla którego z w/w rozporządzeniem dopuszczalny poziom hałasu wynosi 45 dB dla pory nocy i 55 dB dla pory dnia. Teren chroniony akustycznie znajduje się w bezpośrednim sąsiedztwie z działką nr 589, obręb Prażmów. Część działki **objęta jest miejscowym planem zagospodarowania przestrzennego** i oznaczona jest jako teren zabudowy magazynowo-składowej (podstawowe przeznaczenie gruntów) wraz z usługami handlu (przeznaczenie uzupełniające) oraz jako droga dojazdowa, wewnętrzna.

- **587, obręb Prażmów** – w ewidencji gruntów i budynków cała działka oznaczona jest jako teren gruntów rolnych zabudowanych. Teren zabudowy zagrodowej jest **chroniony akustycznie**, dla którego z w/w rozporządzeniem dopuszczalny poziom hałasu wynosi 45 dB dla pory nocy i 55 dB dla pory dnia. Teren chroniony akustycznie znajduje się około 41 m od działki nr 589, obręb Prażmów.

- **496 (część), 113 (część), 81 (część), 602 (część), wszystkie obręb Prażmów** - w ewidencji gruntów i budynków działki oznaczone są jako tereny dróg, nie podlegające ochronie akustycznej.

- **402/3 (część), obręb Prażmów** – w ewidencji gruntów i budynków cała działka oznaczona jest jako teren gruntów rolnych zabudowanych. Teren zabudowy zagrodowej jest **chroniony akustycznie**, dla którego z w/w rozporządzeniem dopuszczalny poziom hałasu wynosi 45 dB dla pory nocy i 55 dB dla pory dnia. Teren chroniony akustycznie znajduje się około 75 m od działki nr 589, obręb Prażmów.

- **407/2 (część), obręb Prażmów** – w ewidencji gruntów i budynków działka oznaczona jest w części jako teren gruntów rolnych zabudowanych i w części jako teren gruntów ornych. Teren od granicy z działką nr 113 – droga, na długość około 40 m w głąb działki i szerokość około 37 m od granicy z działką 408 stanowi grunty rolne zabudowane. Teren zabudowy zagrodowej jest **chroniony akustycznie**, dla którego z w/w rozporządzeniem dopuszczalny poziom hałasu wynosi 45 dB dla pory nocy i 55 dB dla pory dnia. Teren chroniony akustycznie znajduje się około 80 m od działki nr 589, obręb Prażmów.

- **410/1 (część), obręb Prażmów** - w ewidencji gruntów i budynków cała działka oznaczona jest jako teren gruntów rolnych zabudowanych. Teren zabudowy zagrodowej jest **chroniony akustycznie**, dla



którego z w/w rozporządzeniem dopuszczalny poziom hałasu wynosi 45 dB dla pory nocy i 55 dB dla pory dnia. Teren chroniony akustycznie znajduje się około 99 m od działki nr 589, obręb Prażmów.

- **411 (część), obręb Prażmów** - w ewidencji gruntów i budynków cała działka oznaczona jest jako teren mieszkaniowy. Teren zabudowy mieszkaniowej jednorodzinnej jest **chroniony akustycznie**, dla której z w/w rozporządzeniem dopuszczalny poziom hałasu wynosi 40 dB dla pory nocy i 50 dB dla pory dnia. Teren chroniony akustycznie znajduje się około 96 m od działki nr 589, obręb Prażmów.

- **412, obręb Prażmów** – w ewidencji gruntów i budynków cała działka oznaczona jest jako teren gruntów rolnych zabudowanych. Teren zabudowy zagrodowej jest **chroniony akustycznie**, dla którego z w/w rozporządzeniem dopuszczalny poziom hałasu wynosi 45 dB dla pory nocy i 55 dB dla pory dnia. Teren chroniony akustycznie znajduje się około 30 m od działki nr 589, obręb Prażmów.


- **413 (część), obręb Prażmów** – w ewidencji gruntów i budynków działka oznaczona jest jako teren gruntów ornych, teren ten nie podlega ochronie akustycznej.

- **414 (część), obręb Prażmów** – w ewidencji gruntów i budynków działka oznaczona jest w części jako teren gruntów rolnych zabudowanych i w części jako teren gruntów ornych. Teren od granicy z działką nr 496 – droga, na długość około 36 metrów w głąb przedmiotowej działki wzdłuż granicy z działką nr 413 stanowi grunty rolne zabudowane. Teren zabudowy zagrodowej jest **chroniony akustycznie**, dla którego z w/w rozporządzeniem dopuszczalny poziom hałasu wynosi 45 dB dla pory nocy i 55 dB dla pory dnia. Teren chroniony akustycznie znajduje się około 47 m od działki nr 589, obręb Prażmów.

- **415 (część), obręb Prażmów** – w ewidencji gruntów i budynków działka oznaczona jest w części jako teren gruntów rolnych zabudowanych i w części jako teren gruntów ornych. Teren od granicy z działką nr 496 – droga, na długość około 92 m w głąb przedmiotowej działki wzdłuż granicy z działką nr 414 stanowi grunty rolne zabudowane. Teren zabudowy zagrodowej jest **chroniony akustycznie**, dla którego z w/w rozporządzeniem dopuszczalny poziom hałasu wynosi 45 dB dla pory nocy i 55 dB dla pory dnia. Teren chroniony akustycznie znajduje się około 59 m od działki nr 589, obręb Prażmów.

- **416 (część), obręb Prażmów** – w ewidencji gruntów i budynków działka oznaczona jest w części jako teren gruntów rolnych zabudowanych i w części jako teren gruntów ornych. Teren od granicy z działką nr 496 – droga, na długość około 81 m w głąb przedmiotowej działki wzdłuż granicy z działką nr 415 stanowi grunty rolne zabudowane. Teren zabudowy zagrodowej jest **chroniony akustycznie**, dla którego z w/w rozporządzeniem dopuszczalny poziom hałasu wynosi 45 dB dla pory nocy i 55 dB dla pory dnia. Teren chroniony akustycznie znajduje się około 70 m od działki nr 589, obręb Prażmów.

- **417 (część), obręb Prażmów** – w ewidencji gruntów i budynków działka oznaczona jest w części jako teren gruntów rolnych zabudowanych i w części jako teren gruntów ornych. Teren od granicy z działką nr 496 – droga, na długość około 68 m w głąb przedmiotowej działki wzdłuż granicy z działką nr 416 stanowi grunty rolne zabudowane. Teren zabudowy zagrodowej jest **chroniony akustycznie**, dla którego z w/w rozporządzeniem dopuszczalny poziom hałasu wynosi 45 dB dla pory nocy i 55 dB dla pory dnia. Teren chroniony akustycznie znajduje się około 83 m od działki nr 589, obręb Prażmów.



- **418 (część), obręb Prażmów** – w ewidencji gruntów i budynków działka oznaczona jest w części jako teren gruntów rolnych zabudowanych i w części jako teren gruntów ornych. Teren od granicy z działką nr 496 – droga, na długość około 170 m w głąb przedmiotowej działki wzdłuż granicy z działką nr 417 stanowi grunty rolne zabudowane. Teren zabudowy zagrodowej jest **chroniony akustycznie**, dla którego z w/w rozporządzeniem dopuszczalny poziom hałasu wynosi 45 dB dla pory nocy i 55 dB dla pory dnia. Teren chroniony akustycznie znajduje się około 97 m od działki nr 589, obręb Prażmów.

- **419 (część), obręb Prażmów** – w ewidencji gruntów i budynków działka oznaczona jest w części jako teren gruntów rolnych zabudowanych, w części jako teren gruntów ornych i w części jako teren przemysłowy. Teren od granicy z działką nr 496 – droga, na długość około 46 m w głąb przedmiotowej działki wzdłuż granicy z działką nr 418 stanowi grunty rolne zabudowane. Teren zabudowy zagrodowej jest **chroniony akustycznie**, dla którego z w/w rozporządzeniem dopuszczalny poziom hałasu wynosi 45 dB dla pory nocy i 55 dB dla pory dnia. Teren chroniony akustycznie znajduje się około 108 m od działki nr 589, obręb Prażmów.

- **714 (część), obręb Prażmów** – w ewidencji gruntów i budynków działka oznaczona jest w części jako teren gruntów rolnych zabudowanych, w części jako teren gruntów ornych i w części jako teren przemysłowy. Teren od granicy z działką nr 496 – droga, na długość około 37 m w głąb przedmiotowej działki wzdłuż granicy z działką nr 419 stanowi grunty rolne zabudowane. Teren zabudowy zagrodowej jest **chroniony akustycznie**, dla którego z w/w rozporządzeniem dopuszczalny poziom hałasu wynosi 45 dB dla pory nocy i 55 dB dla pory dnia. Teren chroniony akustycznie znajduje się około 117 m od działki nr 589, obręb Prażmów.

- **603 (część), obręb Prażmów** – w ewidencji gruntów i budynków działka oznaczona jest jako teren gruntów ornych, łąk trwałych, pastwisk trwałych oraz nieużytków, tereny te nie podlegają ochronie akustycznej.

- **604 (część), obręb Prażmów** – w ewidencji gruntów i budynków działka oznaczona jest jako teren gruntów ornych, łąk trwałych, pastwisk trwałych, nieużytków oraz rowów, tereny te nie podlegają ochronie akustycznej.


2) Tereny położone na **wschód** od działek będących przedmiotem opinii o klasyfikacji akustycznej oznaczone numerami działek:

- **606 (część), obręb Prażmów** – w ewidencji gruntów i budynków działka oznaczona jest jako teren gruntów ornych, łąk trwałych, pastwisk trwałych oraz rowów, tereny te nie podlegają ochronie akustycznej.

- **631 (część), obręb Prażmów** – w ewidencji gruntów i budynków działka oznaczona jest jako teren łąk trwałych, oraz rowów, tereny te nie podlegają ochronie akustycznej.

- **630 (część), obręb Prażmów** – w ewidencji gruntów i budynków działka oznaczona jest jako teren orny, łąk trwałych, oraz rowów, tereny te nie podlegają ochronie akustycznej.

- **629 (część), obręb Prażmów** – w ewidencji gruntów i budynków działka oznaczona jest jako teren orny, łąk trwałych, oraz rowów, tereny te nie podlegają ochronie akustycznej.



- **628 (część), obręb Prażmów** – w ewidencji gruntów i budynków działka oznaczona jest jako teren orny, łąk trwałych, oraz rowów, tereny te nie podlegają ochronie akustycznej.

- **627 (część), obręb Prażmów** – w ewidencji gruntów i budynków działka oznaczona jest jako teren orny, łąk trwałych, oraz rowów, tereny te nie podlegają ochronie akustycznej.

- **626 (część), obręb Prażmów** – w ewidencji gruntów i budynków działka oznaczona jest jako teren orny, łąk trwałych, oraz rowów, tereny te nie podlegają ochronie akustycznej.

3) Tereny położone na **południe** od działek będących przedmiotem opinii o klasyfikacji akustycznej oznaczone numerami działek:

- **591, obręb Prażmów** – w ewidencji gruntów i budynków cała działka oznaczona jest jako teren gruntów rolnych zabudowanych. Teren zabudowy zagrodowej jest **chroniony akustycznie**, dla którego z w/w rozporządzeniem dopuszczalny poziom hałasu wynosi 45 dB dla pory nocy i 55 dB dla pory dnia. Teren chroniony akustycznie znajduje się w bezpośrednim sąsiedztwie z działką nr 590/2, obręb Prażmów.

- **592, obręb Prażmów** - w ewidencji gruntów i budynków działka oznaczona jest jako teren gruntów ornych, teren ten nie podlega ochronie akustycznej.


- **593, obręb Prażmów** - w ewidencji gruntów i budynków działka oznaczona jest jako teren gruntów ornych, teren ten nie podlega ochronie akustycznej.

- **594, obręb Prażmów** - w ewidencji gruntów i budynków działka oznaczona jest w części jako teren gruntów ornych i w części jako teren gruntów zabudowanych. Teren od granicy z działką nr 584 – droga, na długość około 62 metrów w głąb przedmiotowej działki wzdłuż granicy z działką nr 591 stanowi grunty rolne zabudowane. Teren zabudowy zagrodowej jest **chroniony akustycznie**, dla którego z w/w rozporządzeniem dopuszczalny poziom hałasu wynosi 45 dB dla pory nocy i 55 dB dla pory dnia. Teren chroniony akustycznie znajduje się około 22 m od działki nr 590/2, obręb Prażmów.

- **595, obręb Prażmów** - w ewidencji gruntów i budynków działka oznaczona jest w części jako teren gruntów ornych i w części jako teren gruntów zabudowanych. Teren od granicy z działką nr 584 – droga, na długość około 108 metrów w głąb przedmiotowej działki wzdłuż granicy z działką nr 594 stanowi grunty rolne zabudowane. Teren zabudowy zagrodowej jest **chroniony akustycznie**, dla którego z w/w rozporządzeniem dopuszczalny poziom hałasu wynosi 45 dB dla pory nocy i 55 dB dla pory dnia. Teren chroniony akustycznie znajduje się około 59 m od działki nr 590/2, obręb Prażmów.

- **596, obręb Prażmów** - w ewidencji gruntów i budynków działka oznaczona jest w części jako teren gruntów ornych i w części jako teren gruntów zabudowanych. Teren od granicy z działką nr 584 – droga, na długość około 82 metrów w głąb przedmiotowej działki wzdłuż granicy z działką nr 597 stanowi grunty rolne zabudowane. Teren zabudowy zagrodowej jest **chroniony akustycznie**, dla którego z w/w rozporządzeniem dopuszczalny poziom hałasu wynosi 45 dB dla pory nocy i 55 dB dla pory dnia. Teren chroniony akustycznie znajduje się około 71 m od działki nr 590/2, obręb Prażmów.

- **597 (część), obręb Prażmów** - w ewidencji gruntów i budynków działka oznaczona jest w części jako teren gruntów ornych i w części jako teren gruntów zabudowanych. Teren od granicy z działką nr 584 – droga, na długość około 67 metrów w głąb przedmiotowej działki wzdłuż granicy z działką nr



596 stanowi grunty rolne zabudowane. Teren zabudowy zagrodowej jest **chroniony akustycznie**, dla którego z w/w rozporządzeniem dopuszczalny poziom hałasu wynosi 45 dB dla pory nocy i 55 dB dla pory dnia. Teren chroniony akustycznie znajduje się około 93 m od działki nr 590/2, obręb Prażmów.

- **618, obręb Prażmów** - w ewidencji gruntów i budynków działka oznaczona jest jako teren gruntów ornych i łąk trwałych, tereny te nie podlegają ochronie akustycznej.

- **619, obręb Prażmów** - w ewidencji gruntów i budynków działka oznaczona jest jako teren gruntów ornych i łąk trwałych, tereny te nie podlegają ochronie akustycznej.

- **620, obręb Prażmów** - w ewidencji gruntów i budynków działka oznaczona jest jako teren gruntów ornych i łąk trwałych, tereny te nie podlegają ochronie akustycznej.

- **621, obręb Prażmów** - w ewidencji gruntów i budynków działka oznaczona jest jako teren gruntów ornych i łąk trwałych, tereny te nie podlegają ochronie akustycznej.

- **622 (część), obręb Prażmów** - w ewidencji gruntów i budynków działka oznaczona jest jako teren gruntów ornych i łąk trwałych, tereny te nie podlegają ochronie akustycznej.

- **624 (część), obręb Prażmów** - w ewidencji gruntów i budynków działka oznaczona jest jako teren drogi, nie podlegający ochronie akustycznej.


4) Tereny położone na **zachód** od działek będących przedmiotem opinii o klasyfikacji akustycznej oznaczone numerami działek:

- **584 (część), obręb Prażmów** - w ewidencji gruntów i budynków działka oznaczona jest jako teren drogi, nie podlegający ochronie akustycznej.


- **583 (część), obręb Prażmów** - w ewidencji gruntów i budynków działka oznaczona jest w części jako teren gruntów ornych, w części jako teren gruntów rolnych zabudowanych i w części jako nieużytki. Teren od granicy z działką nr 584 - droga, na długość około 132 metrów w głąb przedmiotowej działki wzdłuż granicy z działką nr 582 stanowi grunty rolne zabudowane. Teren zabudowy zagrodowej jest **chroniony akustycznie**, dla którego z w/w rozporządzeniem dopuszczalny poziom hałasu wynosi 45 dB dla pory nocy i 55 dB dla pory dnia. Teren chroniony akustycznie znajduje się około 13 m od działki nr 589, obręb Prażmów.

- **582 (część), obręb Prażmów** - w ewidencji gruntów i budynków działka oznaczona jest w części jako teren gruntów ornych i w części jako teren gruntów rolnych zabudowanych. Teren od granicy z działką nr 584 - droga, na długość około 43 metrów w głąb przedmiotowej działki wzdłuż granicy z działką nr 580 stanowi grunty rolne zabudowane. Teren zabudowy zagrodowej jest **chroniony akustycznie**, dla którego z w/w rozporządzeniem dopuszczalny poziom hałasu wynosi 45 dB dla pory nocy i 55 dB dla pory dnia. Teren chroniony akustycznie znajduje się około 12 m od działki nr 590/2, obręb Prażmów.

- **581 (część), obręb Prażmów** - w ewidencji gruntów i budynków działka oznaczona jest jako teren gruntów ornych, teren ten nie podlega ochronie akustycznej.



- **580, obręb Prażmów** – w ewidencji gruntów i budynków działka oznaczona jest jako teren drogi, nie podlegający ochronie akustycznej.
- **579, obręb Prażmów** - w ewidencji gruntów i budynków cała działka oznaczona jest jako teren gruntów rolnych zabudowanych. Teren zabudowy zagrodowej jest **chroniony akustycznie**, dla którego z w/w rozporządzeniem dopuszczalny poziom hałasu wynosi 45 dB dla pory nocy i 55 dB dla pory dnia. Teren chroniony akustycznie znajduje się około 19 m od działki nr 590/2, obręb Prażmów.
- **578 (część), obręb Prażmów** - w ewidencji gruntów i budynków działka oznaczona jest w części jako teren gruntów ornych i w części jako teren gruntów rolnych zabudowanych. Teren od granicy z działką nr 579, na długość około 152 metrów w głąb przedmiotowej działki wzdłuż granicy z działką nr 581 stanowi grunty rolne zabudowane. Teren zabudowy zagrodowej jest **chroniony akustycznie**, dla którego z w/w rozporządzeniem dopuszczalny poziom hałasu wynosi 45 dB dla pory nocy i 55 dB dla pory dnia. Teren chroniony akustycznie znajduje się około 40 m od działki nr 590/2, obręb Prażmów.
- **577, obręb Prażmów** - w ewidencji gruntów i budynków cała działka oznaczona jest jako teren gruntów rolnych zabudowanych. Teren zabudowy zagrodowej jest **chroniony akustycznie**, dla którego z w/w rozporządzeniem dopuszczalny poziom hałasu wynosi 45 dB dla pory nocy i 55 dB dla pory dnia. Teren chroniony akustycznie znajduje się około 43 m od działki nr 590/2, obręb Prażmów.
- **576 (część), obręb Prażmów** - w ewidencji gruntów i budynków działka oznaczona jest w części jako teren gruntów ornych, w części jako teren gruntów rolnych zabudowanych i w części jako teren trwałych pastwisk. Teren od granicy z działką nr 584 - droga, na długość około 106 metrów w głąb przedmiotowej działki wzdłuż granicy z działką nr 575 stanowi grunty rolne zabudowane. Teren zabudowy zagrodowej jest **chroniony akustycznie**, dla którego z w/w rozporządzeniem dopuszczalny poziom hałasu wynosi 45 dB dla pory nocy i 55 dB dla pory dnia. Teren chroniony akustycznie znajduje się około 68 m od działki nr 590/2, obręb Prażmów.
- **575 (część), obręb Prażmów** - w ewidencji gruntów i budynków działka oznaczona jest w części jako teren gruntów ornych, w części jako teren gruntów rolnych zabudowanych i w części jako teren trwałych pastwisk. Teren od granicy z działką nr 584 - droga, na długość około 45 metrów w głąb przedmiotowej działki wzdłuż granicy z działką nr 576 stanowi grunty rolne zabudowane. Teren zabudowy zagrodowej jest **chroniony akustycznie**, dla którego z w/w rozporządzeniem dopuszczalny poziom hałasu wynosi 45 dB dla pory nocy i 55 dB dla pory dnia. Teren chroniony akustycznie znajduje się około 96 m od działki nr 590/2, obręb Prażmów.

Z up. Wójta
Referent ds. nieruchomości
i zagospodarowania przestrzennego

Robert Rudzki